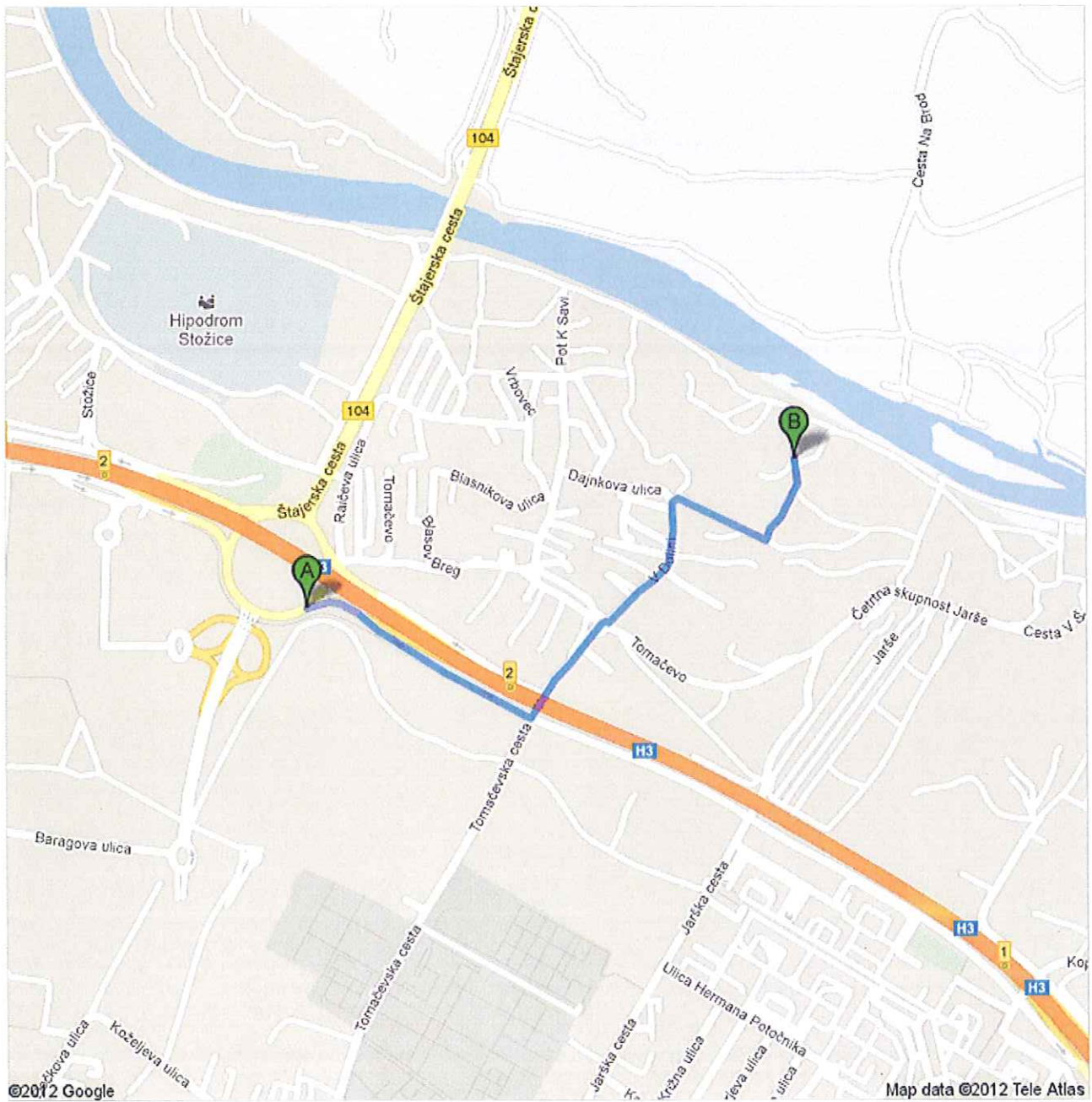










Navodila do Neznana cesta  
1,6 km – približno 4 min





## Neznana cesta

- |  |                                |
|--|--------------------------------|
| 1. Pojdite v smeri <b>vzhod</b> proti <b>Tomačevska cesta</b><br>Pribl. 47 s   | peljite 550 m<br>skupaj 550 m  |
|  2. Zavijte levo na <b>Tomačevska cesta</b><br>Pribl. 52 s                      | peljite 270 m<br>skupaj 800 m  |
|  3. Zavijte desno na <b>V Dolini</b>  | peljite 6 m<br>skupaj 800 m    |
|  4. Zapeljite v 1. odcep z leve, da ostanete na <b>V Dolini</b><br>Pribl. 1 min | peljite 300 m<br>skupaj 1,1 km |
|  5. Zavijte desno na <b>Dajnкова ulica</b>                                      | peljite 16 m<br>skupaj 1,1 km  |
|  6. Zapeljite v 1. odcep z desne, da ostanete na <b>Dajnкова ulica</b>          | peljite 210 m<br>skupaj 1,4 km |
|  7. Zavijte levo  | peljite 190 m<br>skupaj 1,6 km |



## Neznana cesta

Ta navodila so namenjena samo načrtovanju. Pri načrtovanju poti upoštevajte, da se razmere na cestah lahko od rezultatov na zemljevidu razlikujejo zaradi gradbenih del, prometa, vremenskih razmer ali drugih okoliščin. Upoštevati morate vse znake ali obvestila, ki se nanašajo na vašo pot.

Podatki na zemljevidu ©2012 Tele Atlas